

Les Hauts-de-France au cœur de l'Europe logistique

ATLAS LOGISTIQUE DES HAUTS-DE-FRANCE

LA GRANDE RÉGION TRANSPORT, LOGISTIQUE ET SUPPLY CHAIN (CARTE DE SYNTHÈSE)

LA RÉGION DES HAUTS-DE-FRANCE AU CŒUR DE L'EUROPE LOGISTIQUE

LES INFRASTRUCTURES LOGISTIQUES MAJEURES EN HAUTS-DE-FRANCE

LES PRINCIPAUX TRANSPORTEURS EN HAUTS-DE-FRANCE

LES PRINCIPAUX PRESTATAIRES LOGISTIQUES EN HAUTS-DE-FRANCE

LES PRINCIPAUX CHARGEURS DE L'INDUSTRIE EN HAUTS-DE-FRANCE

LES PRINCIPAUX CHARGEURS DE LA DISTRIBUTION EN HAUTS-DE-FRANCE

LES FORMATIONS LOGISTIQUES EN HAUTS-DE-FRANCE

LES FOURNISSEURS D'ÉQUIPEMENTS LOGISTIQUES ET DE SERVICES IMMATÉRIELS EN HAUTS-DE-FRANCE



NOTE MÉTHODOLOGIQUE

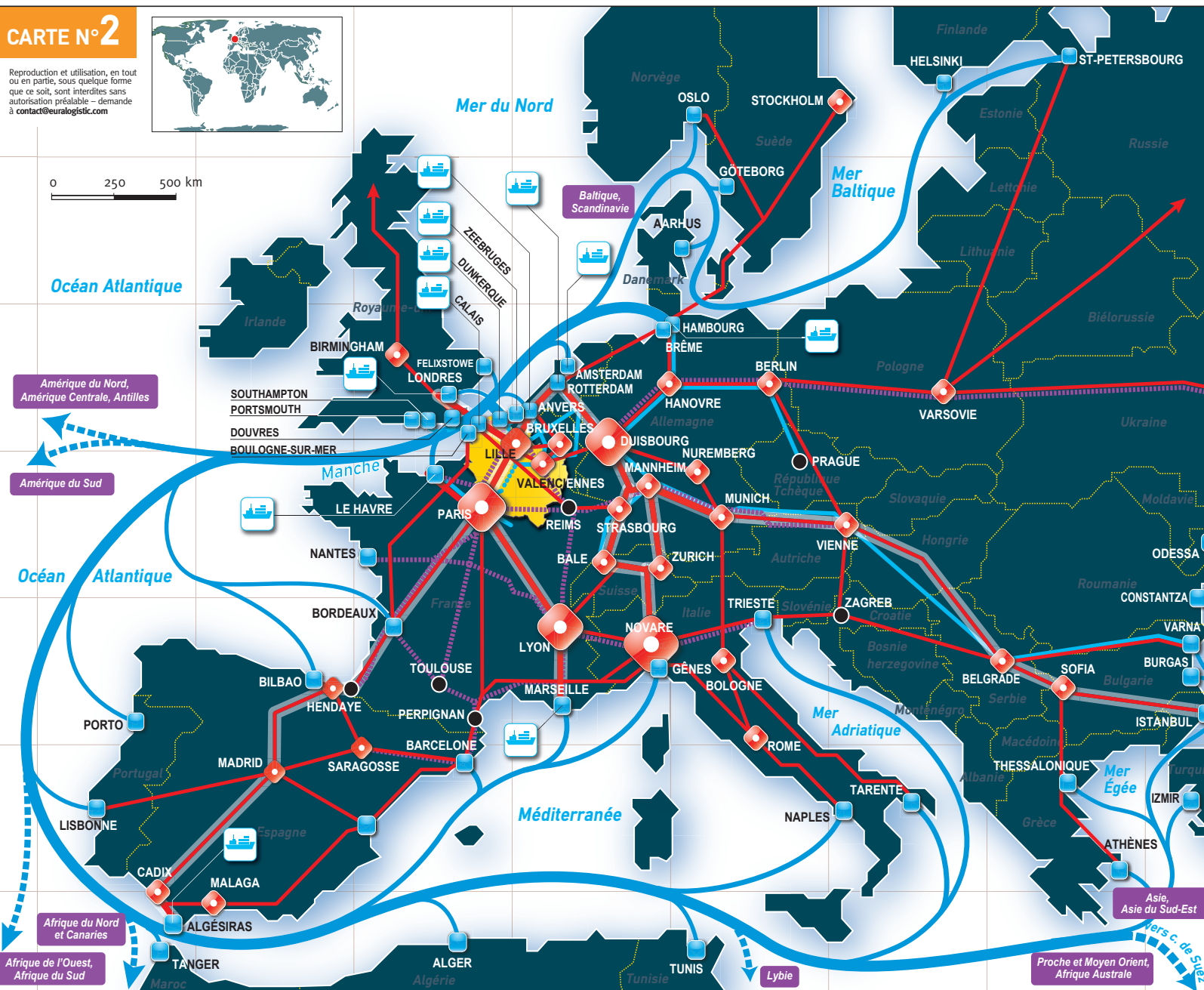
Le réseau fluvial représenté se limite aux canaux à grand gabarit connectés à la région Hauts-de-France. Les principales destinations maritimes regroupent les lignes régulières à partir du Grand Port Maritime de Dunkerque.

CARTE N°2









Reproduction et utilisation, en tout ou en partie, sous quelque forme que ce soit, sont interdites sans autorisation préalable - demande à contact@euralogistic.com



0 250 500 km



LÉGENDE DE LA CARTE

-  Axe de transport maritime majeur
-  Ligne fluviale grand gabarit
-  Axe important de circulation
-  Port maritime majeur
-  Axe de fret ferroviaire
-  Carrefour majeur
-  Carrefour important
-  Port maritime important

Maîtrise d'Ouvrage :  CCI ARTOIS HAUTS-DE-FRANCE

Retrouvez l'ensemble des cartes de l'atlas et toute l'information sur la filière sur le portail

www.euralogistic.com



Avec :