



2015



DIRECTION TERRITORIALE NORD - PAS-DE-CALAIS

CHIFFRES CLÉS

TRANSPORT FLUVIAL

TOURISME FLUVIAL







Données et statistiques détaillées
sur www.nordpasdecalais.vnf.fr
rubriques **Transport fluvial**
ou **Plaisance tourisme**





























UN RÉSEAU AU CŒUR DE L'EUROPE FLUVIALE

Mer du Nord

LÉGENDE

-  Site portuaire fluvial
-  Écluse
-  Site pouvant manutentionner des conteneurs
-  Projet

Nord-Pas-de-Calais


Gabarit (CEMT)	Gabarits et dimensions des bateaux					Symbolisation voie d'eau carte	
	Longueur (en m.)	Largeur (en m.)	Enfoncement (en m.)	Tirant d'air (en m.)	Tonnage (en t.)	VNF	Non VNF
non navigable	—	—	—	—	—		
	—	—	—	—	—		
	38,50	5,05	1,8 - 2,2	4	250 - 400		
	50 - 55	6,6	2,5	4 - 5	400 - 650		
	67 - 80	8,2	2,5	4 - 5	650 - 1 000		
	80 - 85	9,5	2,5 - 4,5	5,25 - 7	1 000 - 1 500		
	95 - 185	11,4	2,5 - 4,5	5,25 - 9,1	1 500 - 3 200		
	95 - 200	22,8 - 34,2	2,5 - 4,5	9,1	3 200 - 18 000		
	195 - 285	34,2	2,5 - 4,5	9,1	14 500 - 27 000		

* Non accessible à la navigation de commerce

Information purement indicative pour les réseaux fluviaux non gérés par VNF


PARTENAIRES


 VNF Nord - Pas-de-Calais

 De Scheepvaart

 VNF Picardie

 Service Public de Wallonie

 Agence fluviale et maritime du département de la Somme

 Waterwegen en Zeekanaal nv

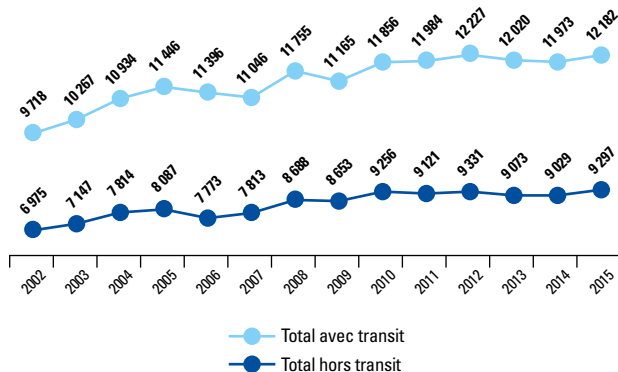
Projet Canal Seine Nord Europe

0 10 20 km



En 2015, **120 entreprises** en Nord - Pas-de-Calais ont fait confiance à la voie d'eau

Évolution des trafics fluviaux de 2002 à 2015 en kt

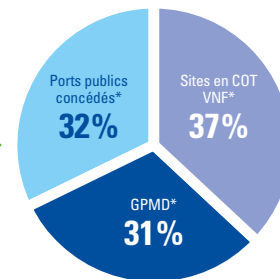


Toutes les statistiques du transport fluvial sont consultables sur www.nordpasdecalais.vnf.fr > rubrique **Transport fluvial**

LE TRAFIC DE MARCHANDISES

Répartition du trafic par types de sites de manutention

PORTS PUBLICS CONCÉDÉS	TRAFIC EN KT
PORTS LILLOIS	1 088
PORTS VALENCIENNOIS	921
PORT DE BETHUNE	301
PORT D'HARNES	263
PORT D'ARQUES	231
PORT DE GUARBECCQUE	130
PORT DE MARQUION	19
PORT DE DOUAI	4
TOTAL	2 957



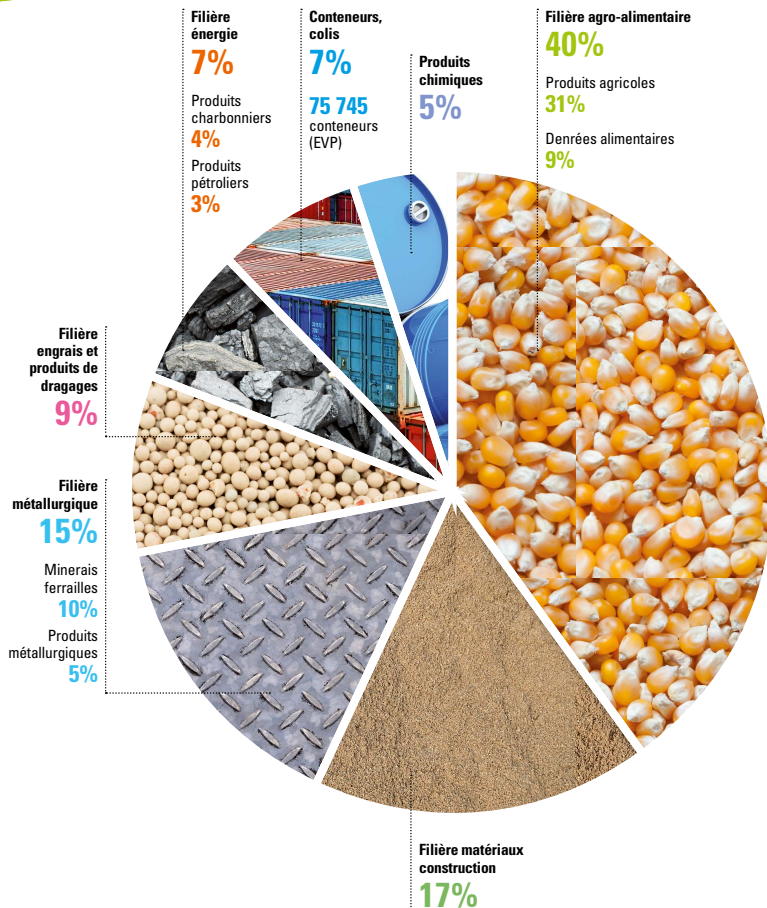
* **COT VNF** : Sites mis à disposition d'un chargeur par VNF, dans le cadre d'une convention d'occupation, pour sa seule activité.

* **Publics concédés** : Ports mis à disposition d'une CCI ou d'une collectivité avec pour mission de le gérer, l'entretenir, développer son activité et le mettre à disposition de tout demandeur.

* **GPMD** : Grand Port Maritime de Dunkerque

12,1 MT transportées dont 9,3 MT générées par les entreprises transitant par les sites fluviaux du bassin de navigation Nord - Pas-de-Calais, **soit 61000 camions de moins par an**

TRAFICS FLUVIAUX PAR FILIÈRES DE MARCHANDISES



Types de marchandises	Trafic hors transit en milliers de tonnes et t.km			Évol. 15/14 tonnes en %	Répartition en % des trafics par types de marchandises
	tonnes	t.km	distance moyenne		
Filière agro-alimentaire	3 691	380 412	103	14.77	40
Produits agricoles	2 865	322 877	113	19.83	31
Denrées alimentaires	826	57 535	70	0.09	9
Filière énergie	685	96 034	140	- 15.03	7
Produits charbonniers	386	60 170	156	- 19.22	4
Denrées pétroliers	299	36 864	120	- 8.92	3
Filière métallurgique	1 440	149 763	104	- 10.21	15
Minerais, ferrailles	945	89 561	95	- 6.03	10
Produits métallurgiques	496	60 202	121	- 17.25	5
Filière Matériaux de construction	1 587	192 024	121	- 15.41	17
Filière engrais et produits de dragages	793	33 362	42	42.71	9
Filière Produits chimiques	479	34 004	71	21.30	5
Filière objets manufact. (conteneurs, colis lourds)	623	26 494	43	8.25	15
Total hors transit	9 298	912 093	98	2.98	100

VNF ACCOMPAGNE LE DÉVELOPPEMENT DU TRANSPORT FLUVIAL

■ **Le Plan d'Aide au Report Modal (PARM)** accompagne les chargeurs dans :

- **le financement d'études logistiques de report modal** visant à étudier les conditions d'intégration du mode fluvial (aide de 50 % plafonnée à 25 000 €),
- **le financement d'expérimentations fluviales** visant à valider les modalités de la nouvelle chaîne logistique, le respect de la qualité des marchandises transportées, la performance des moyens de manutention, le délai de transport, l'impact dans l'organisation de la chaîne logistique (aide de 25 % plafonnée à 75 000 €),
- **le financement des investissements liés à la manutention fluviale** (aide forfaitaire de 0,001 €/t.km réalisée, plafonnée à 30% des investissements retenus, 15 % en cas de cofinancement d'une collectivité territoriale).

■ **Le Plan d'Aide à la Modernisation et à l'Innovation (PAMI)*** accompagne les transporteurs fluviaux pour :

- mettre en service de nouvelles unités répondant à l'évolution structurelle,
- soutenir la création et le développement des entreprises de transport,
- promouvoir l'innovation,
- conforter le transport fluvial sur le plan environnemental,
- moderniser la flotte et accroître la sécurité.

Les équipes de développement de VNF vous conseillent dans vos projets.

* dispositifs plan 2013-2017

Péniche dite Freycinet
250 à 300 tonnes - 38,50 m x 5,05 m



Automoteur et petit convoi type canal du Nord
750 tonnes - 90 m x 5,705 m

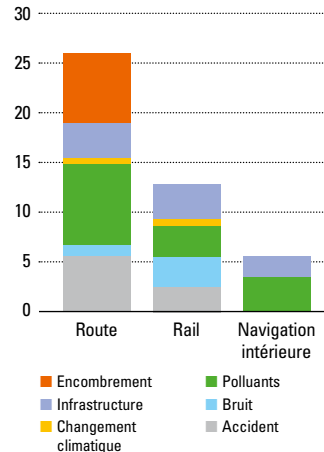


Automoteur type Rhein-Herne-Kanal RHK
1 350 tonnes - 80 m x 9,50 m



Coûts externes des modes de transport en E/1000 t-km

(source Commission européenne)



Ecocalcateur :
www.vnf.fr/eve



L'OFFRE EN INFRASTRUCTURES DE PLAISANCE

LES INFRASTRUCTURES

- 11 ports de plaisance
554 anneaux
- 39 haltes nautiques
- 9 embarcadères publics pour bateaux à passagers

LES PROFESSIONNELS

- 15 sociétés de bateaux promenade
- 8 sociétés de bateaux électriques
- 2 sociétés de bateaux de location non habitables

LE TOURISME FLUVESTRE

- 273 km de chemin de halage ouverts à la circulation cycliste
- 3 euro-véloroutes traversent la région



DEFINITIONS

LE PORT DE PLAISANCE

- infrastructure complète offrant des services marchands (gardiennage, capitainerie, sanitaires, ravitaillement en eau et électricité...),
- prévu pour le stationnement de longue durée et pour des escales,
- redevance proportionnelle à la durée de la visite.

LA HALTE NAUTIQUE

- équipement destiné uniquement à une escale de court séjour, aménagé de manière simple, sans services marchands,
- capacité d'accueil limitée en nombre de bateaux,
- stationnement gratuit pour une durée limitée.



Port de plaisance d'Haumont

Les coordonnées des gestionnaires de ports et des professionnels de la plaisance sont consultables sur :

www.nordpasdecals.vnf.fr > rubrique **Plaisance tourisme**

- | | |
|-----------------------------|-----------------------------|
| Voie à grand gabarit | Halte nautique |
| Voie moyen et petit gabarit | Halte nautique en projet |
| Fermé à la navigation | Port de plaisance |
| Voie non gérée par VNF | Port de plaisance en projet |
| Projet Seine-Nord Europe | |



91%

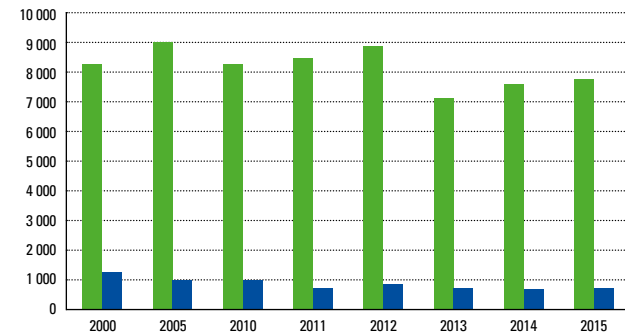
de l'activité de la plaisance concerne le secteur de la plaisance privée

Au global, en 2015,
8 514 passages
 comptabilisés aux
 écluses, soit **+ 2,5%**
 par rapport à 2014



Nombre de passages

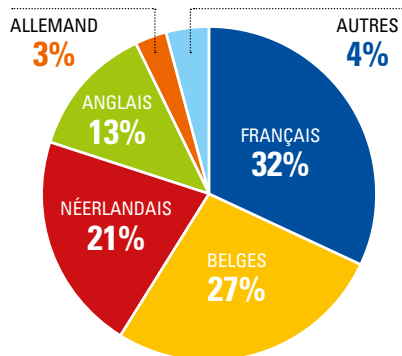
Evolution du trafic par catégories



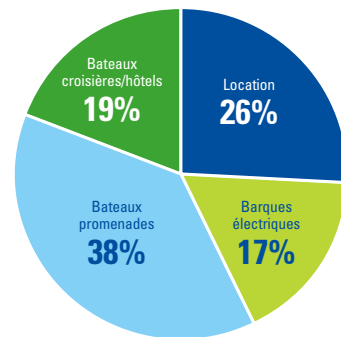
+ 4,9%



Répartition du trafic de la plaisance privée par nationalités



Répartition du trafic par catégories professionnelles



Port de plaisance de Deülémont

Les statistiques détaillées du tourisme fluvial en région et sur le réseau transfrontalier sont consultables sur

Mouvements de bateaux observés en 2015 aux écluses du réseau Nord-Pas-de-Calais

LES STATISTIQUES DE LA PLAISANCE

	VOIE D'EAU	ECLUSES	Nombre de passages 2015	Evolution % 15/14
GRAND ET MOYEN GABARIT	Canal de la Colme	Watten	321	- 3,89%
	Canal de Neufossé	Fontinettes	395	- 18,22%
	Canal d'Aire	Cuinchy	326	- 9,70%
	Deûle	Quesnoy/Deule	408	0,49%
		Grand Carré	473	18,55%
		Don	341	10,36%
	Escaut	Pont-Malin	578	11,37%
		Fresnes	507	14,97%
	Dériv Scarpe	Douai	603	- 2,74%
	Canal Sensée	Goeluzin	602	4,15%
	Canal du Nord	Palluel	505	1,20%
	Canal Bourbourg	Graincourt	407	10,90%
	Canal Calais	Jeu de Mail	376	- 8,74%
		Hennuin	92	- 29,77%
	Sous total		5934	1,28%

	VOIE D'EAU	ECLUSES	Nombre de passages 2015	Evolution % 15/14
PETIT GABARIT FREYCINET	Lys	Armentières	321	6,29%
		Merville	320	2,24%
		Fort Gassion	274	- 11,04%
	Escaut canalisé	Iwuy	296	174,07%
	Canal St-Quentin	Crévecoeur	321	- 3,60%
		Marpent	276	- 2,13%
	Sambre canalisé	Berlaimont	367	11,55%
		Bois l'Abbaye	8	300,00%
	Scarpe inférieure	Thun	43	0,00%
	Canal de Furnes	Pt de Ghyvelde	224	- 19,42%
	Canal Bourbourg	Bourbourg	64	- 9,86%
	Rivière de l'Aa	La Bistade	66	- 8,33%
		Sous total		2580

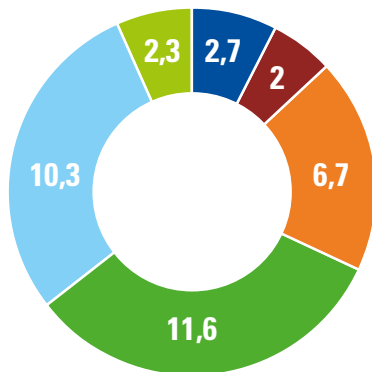
Sur le bassin de navigation du Nord - Pas-de-Calais, le secteur du tourisme fluvial génère un chiffre d'affaire de **2,5 M€/an**



Port de plaisance d'Haverskerque

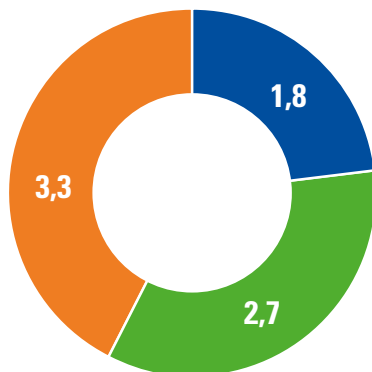
LES CHIFFRES DU BUDGET 2015

Dépenses (35,6 millions €)*



* hors masse salariale

Recettes propres (7,8 millions €)*



* hors subventions

- Fonctionnement général
- Investissement sur la sécurité
- Investissement sur le développement du réseau
- Investissement sur le grand gabarit
- Fonctionnement et exploitation
- Développement économique de la voie d'eau

- Péages
- Redevances domaniales
- Taxe hydraulique

LA DIRECTION TERRITORIALE NORD - PAS-DE-CALAIS

- La direction territoriale de VNF comptait en 2015



538 agents



129 femmes



409 hommes

- 680 km de voies d'eau
- 90 écluses
- Plus de 100 ouvrages de régulation des niveaux d'eau
- 2 000 hectares de domaine public fluvial
- Un établissement public économiquement et socialement responsable



Ensemble des activités, produits et services liés à la gestion et l'aménagement des terrains de dépôt de sédiments de curage de VNF-DT Nord-Pas-de-Calais



Inauguration du terminal à conteneurs
au quai public de Saint-Saulve
le 6 février

© F. Drouart

Inauguration du port de plaisance de Valenciennes
(64 anneaux) le 30 mai



VNF participe à la semaine du développement durable
du 1^{er} au 7 juin

© T. Douvry / Ville de Valenciennes

ÇA S'EST PASSÉ EN 2015

Carte « Passe-Ports »
Un outil qui dynamise
l'activité du tourisme fluvial
transfrontalier



Signature contrat de plan Etat-Région 2015-2020
le 10 juillet

10 M€ pour les ports intérieurs
265,5 M€, fonds européen
inclus, pour la voie d'eau

© Vincent Colin / VNF

Le canal du Nord célèbre ses 50 ans
Journées européennes
du patrimoine des 19 et 20
septembre



River dating à Lille
les 1^{er} et 2 décembre

© Alexandra Lebon / VNF

Signature du protocole de gestion partagée de l'axe Sambre
à Landrecies
le 17 décembre





VNF - Direction territoriale

Nord - Pas-de-Calais

37 rue du Plat - BP 725

59034 Lille Cedex

Tel : 03 20 15 49 70

Fax : 03 20 15 49 71

Mail : DT-Nord-Pas-de-Calais@vnf.fr

Agence Comptable Secondaire

Mail : CS.VNF.DT-Nord-PdC@vnf.fr

Secrétariat Général

Mail : SG.DT-Nord-Pas-de-Calais@vnf.fr

Service Développement de la Voie d'Eau

Mail : SDVE.DT-Nord-Pas-de-Calais@vnf.fr

Service Exploitation Maintenance Environnement

Tel : 03 20 00 50 70 - Fax : 03 20 00 50 90

Mail : SEME.DT-Nord-Pas-de-Calais@vnf.fr

Service Maîtrise d'Ouvrage

Tel : 03 20 00 50 70 - Fax : 03 20 17 04 31

mail : SMO.DT-Nord-Pas-de-Calais@vnf.fr

Agence territoriale de développement de Dunkerque

Terre-Plein du Jeu de mail - Rue du 11 novembre - BP 1008 -

59375 Dunkerque Cedex

Tel : 03 28 58 71 25 - Fax : 03 28 58 71 29

Mail : Agence-de-Dunkerque.SDVE.DT-Nord-Pas-de-Calais@vnf.fr

Agence territoriale de développement de Douai

16 route de Tournai - 59119 Waziers

Tel : 03 27 94 55 70 - Fax : 03 27 94 55 79

Mail : Agence-de-Douai.SDVE.DT-Nord-Pas-de-Calais@vnf.fr

Unité Territoriale d'Itinéraire Deûle - Scarpe

16 route de Tournai - 59119 Waziers

Tel : 03 27 95 82 50 - Fax : 03 27 95 82 51

Mail : UTI-Deule-Scarpe.DT-Nord-Pas-de-Calais@vnf.fr

Unité Territoriale d'Itinéraire Escaut - St Quentin

22, chemin du halage - 59321 VALENCIENNES

Tel : 03 27 32 22 80 - Fax : 03 27 32 22 98

Mail : UTI-Escaut-Saint-Quentin.DT-Nord-Pas-de-Calais@vnf.fr

Unité Territoriale d'Itinéraire Flandres - Lys

Rue de l'écluse Saint-Bertin - BP 20353 - 62505 Saint-Omer Cedex

Tel : 03 21 12 95 30 - Fax : 03 21 12 95 49

Mail : UTI-Flandres-Lys.DT-Nord-Pas-de-Calais@vnf.fr

Abonnez-vous pour suivre notre actualité :

E-letter transport : e-letter.transport@vnf.fr

E-letter tourisme : e-letter.tourisme@vnf.fr

